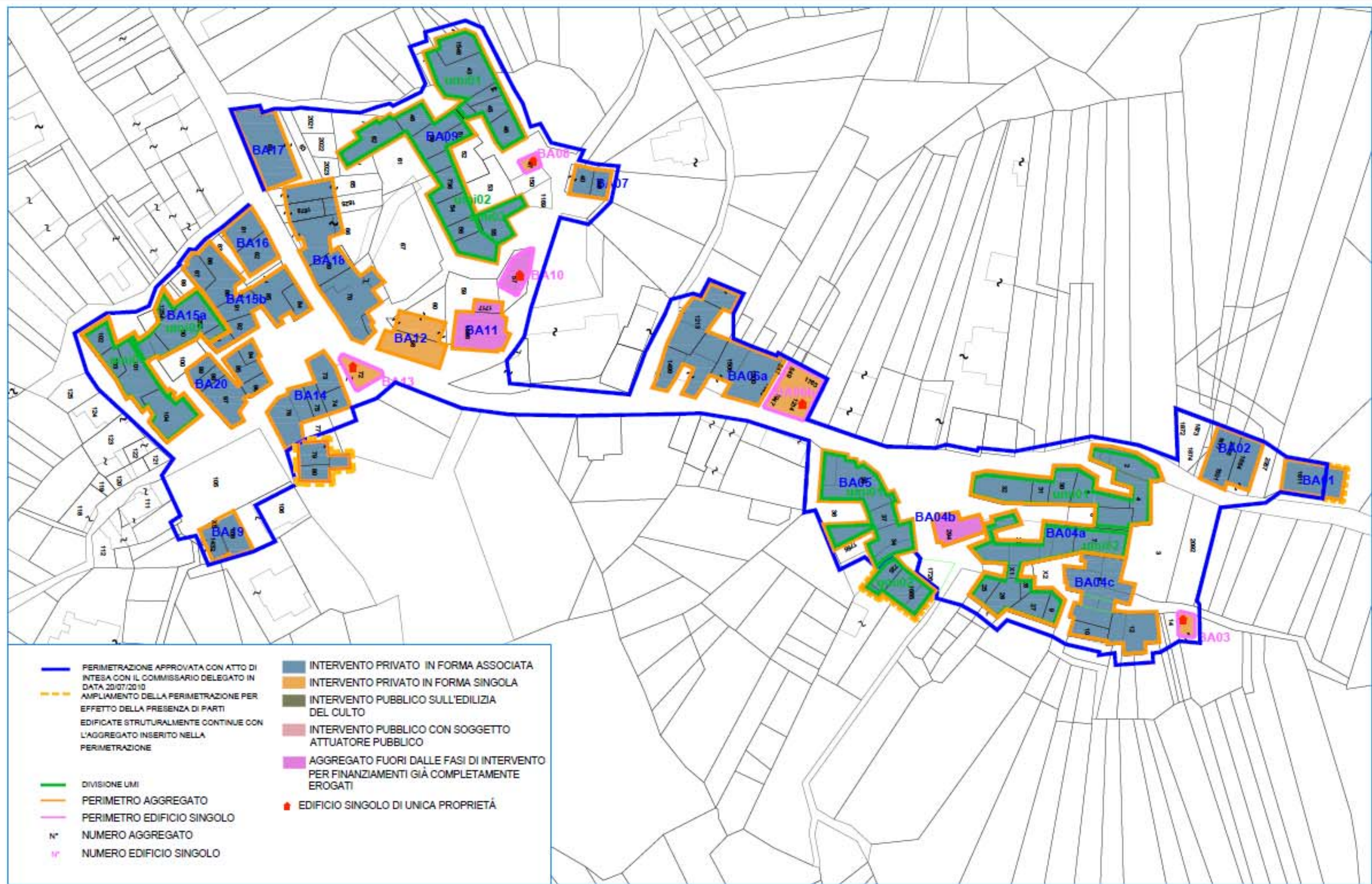


FRAZIONE	CONSORZI DI PROSSIMA PUBBLICAZIONE	CONSORZI DA PERFEZIONARE
BARANO	BA05 BA14 BA16 BA17 BA18	BA04c BA15a
CAPO LA VILLA	CV02a CV02b	CV03 CV04 CV05
CASE TIRANTE	CT01 CT03	CT02
COLLE FARELLI	CF03 CF04a CF04b	
COLLE FARNIO	CFA02	
COLLE FIASCONI	CFI01	
COLLE MARINO	CM05	
COLLE MASSIMO	CMA02 CMA03 CMA04 CMA05 CMA06	
COLLE PERDONESCO		CP03 CP05
COLLE SAN VITO	CS02 CS03 CS05 CS07 CS08a	CS08b CS08c
COLLE SANTA MARIA	CSM02 CSM03 CSM04	CSM06
FORCELLE	FO01 FO02 FO08 FO09 FO11 FO13	FO03 FO07 FO14

FRAZIONE	CONSORZI DI PROSSIMA PUBBLICAZIONE	CONSORZI DA PERFEZIONARE
PIAGGE		PI03, PI05a, PI09
PIANELLE	PIA02 PIA03 PIA05 PIA09 PIA06	PIA01, PIA04 PIA07, PIA08
PIE' LA COSTA	PC03 PC05 PC06 PC07 PC09 PC11 PC16 PC23	PC14
PIE' LA VILLA	PV02 PV05 PV06	PV03
ROCCA SANTO STEFANO	RS02 RS03 RS07 RS10 RS12 RS13 RS18	RS05, RS15a, RS17
SAN NICOLA	SN01 SN02 SN03 SN04 SN05 SN09 SN11b SN12 SN14a SN14b SN18	SN10, SN13, SN16, SN19, SN20
VILLAGRANDE	VI01 VI04 VI05 VI06 VI08 VI09 VI11 VI13 VI15 VI16 VI17	VI03 VI14

Per quanto riguarda i consorzi "da perfezionare", si invitano i proprietari a prendere contatto con l'Ufficio Sisma per avere indicazioni in merito



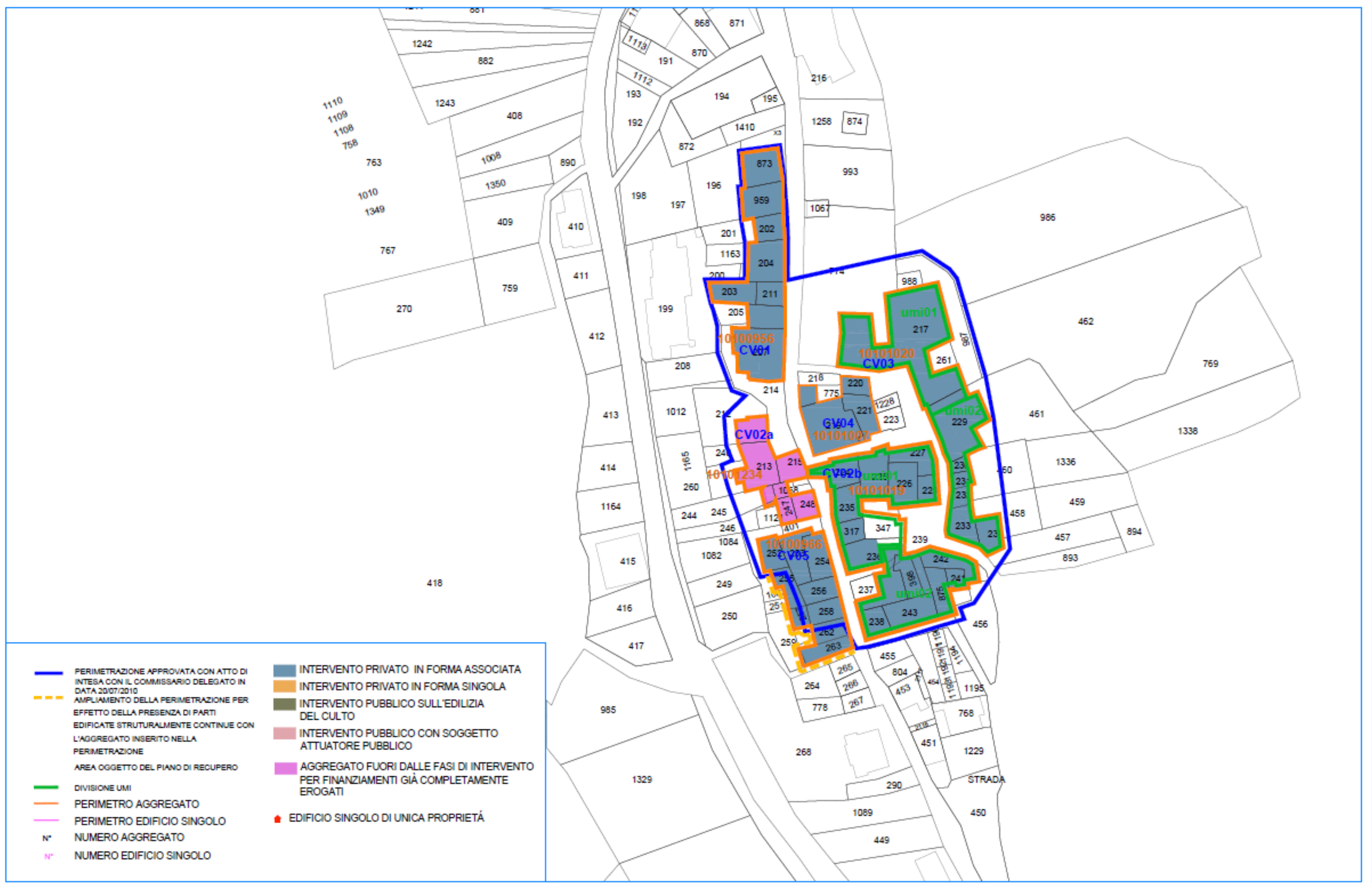
COMUNE DI TORNIMPARTE
PIANO DI RICOSTRUZIONE

AMBITO
BARANO

OGGETTO
MODALITA' DI ATTUAZIONE

SCALA
1:1000

TAV.
A



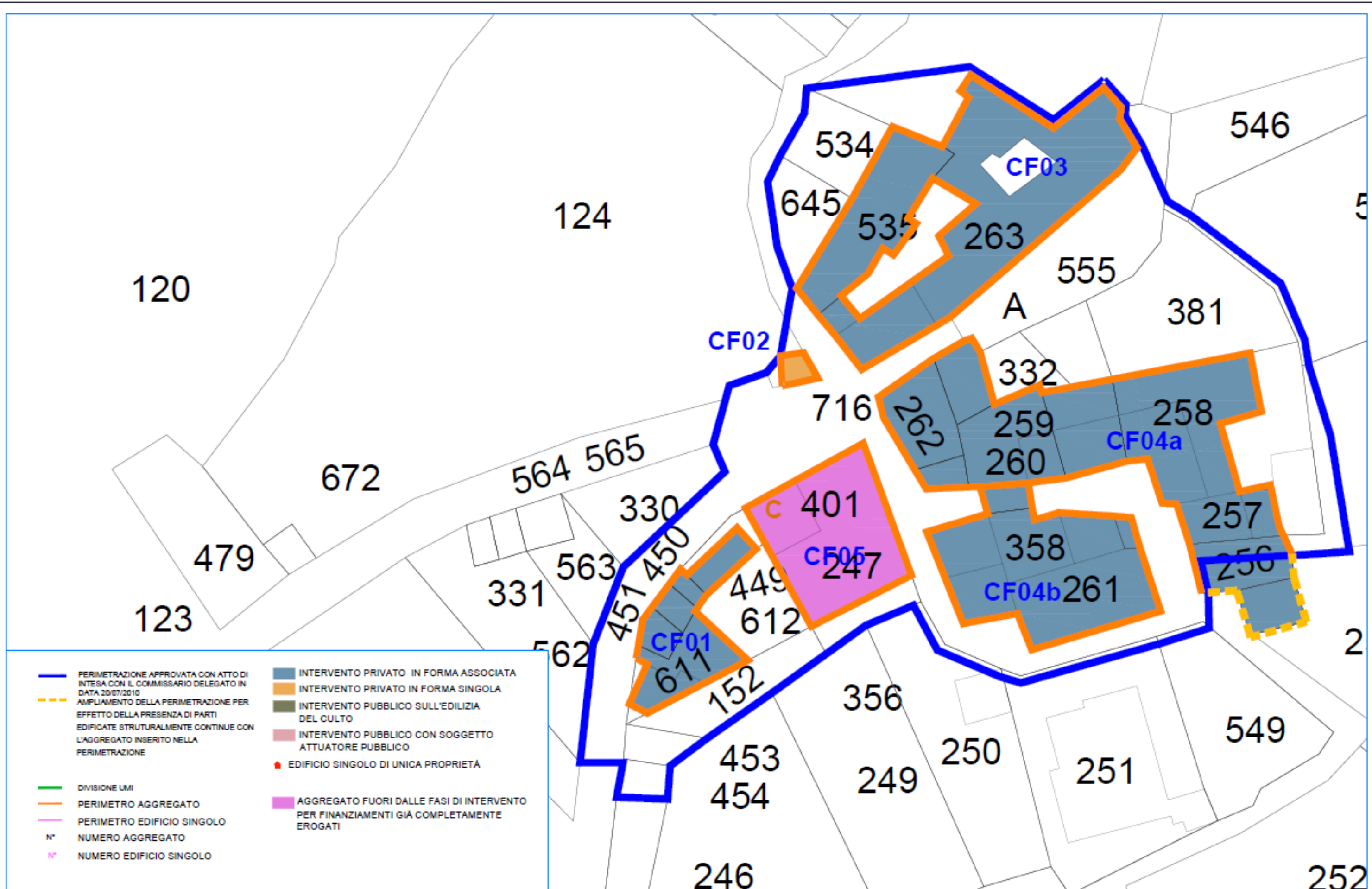
COMUNE DI TORNIMPARTE
PIANO DI RICOSTRUZIONE

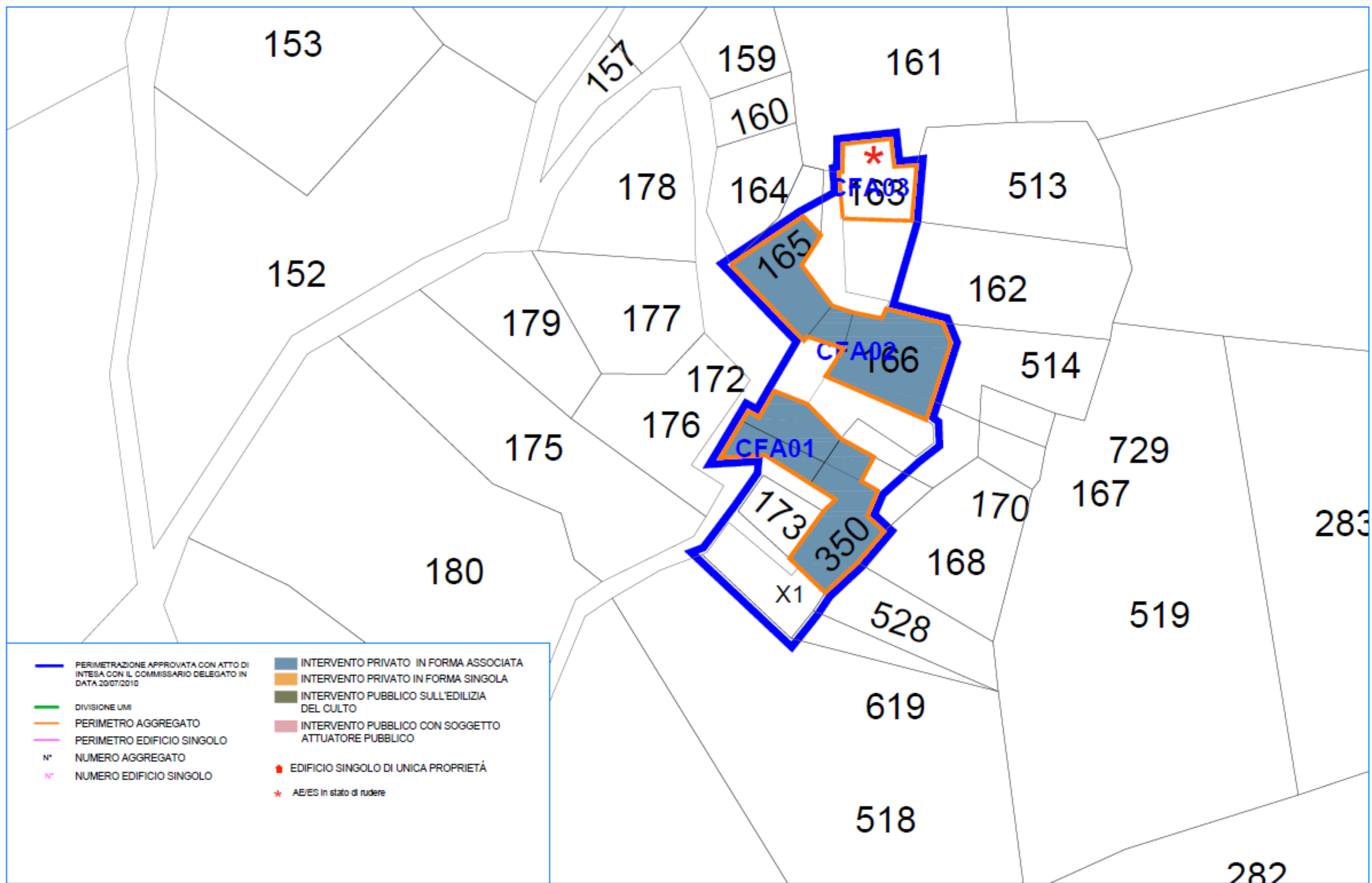
FRAZIONE
CAPO LA VILLA

OGGETTO
MODALITA' DI ATTUAZIONE

SCALA
1:1000

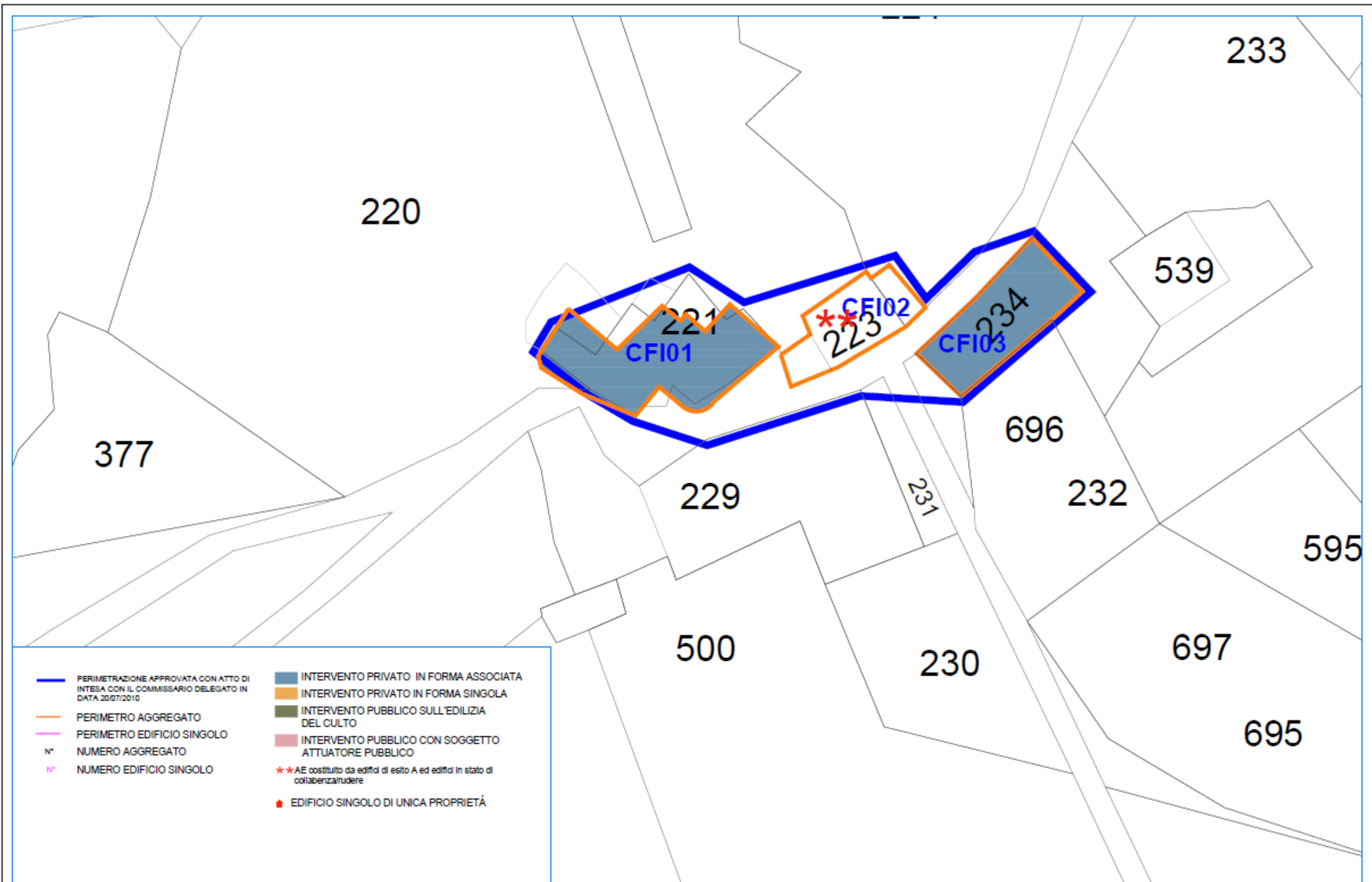
TAV.
A

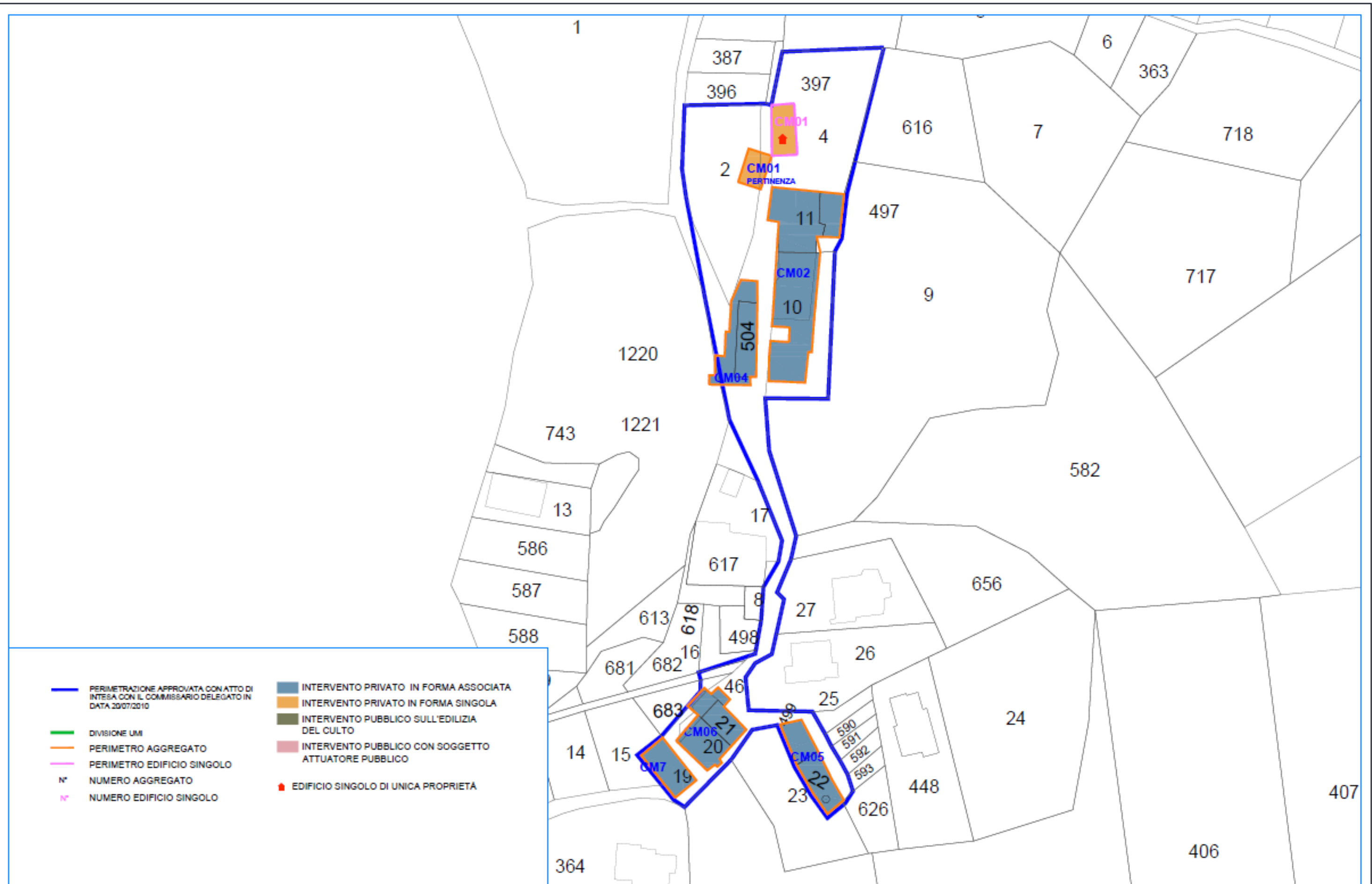




- | | | | |
|----|--|--|---|
| | PERIMETRAZIONE APPROVATA CON ATTO DI INTESA CON IL COMMISSARIO DELEGATO IN DATA 20/07/2010 | | INTERVENTO PRIVATO IN FORMA ASSOCIATA |
| | DIVISIONE UMI | | INTERVENTO PRIVATO IN FORMA SINGOLA |
| | PERIMETRO AGGREGATO | | INTERVENTO PUBBLICO SULL'EDILIZIA DEL CULTO |
| | PERIMETRO EDIFICIO SINGOLO | | INTERVENTO PUBBLICO CON SOGGETTO ATTUATORE PUBBLICO |
| N° | NUMERO AGGREGATO | | EDIFICIO SINGOLO DI UNICA PROPRIETÀ |
| n° | NUMERO EDIFICIO SINGOLO | | AE/ES in stato di rudere |







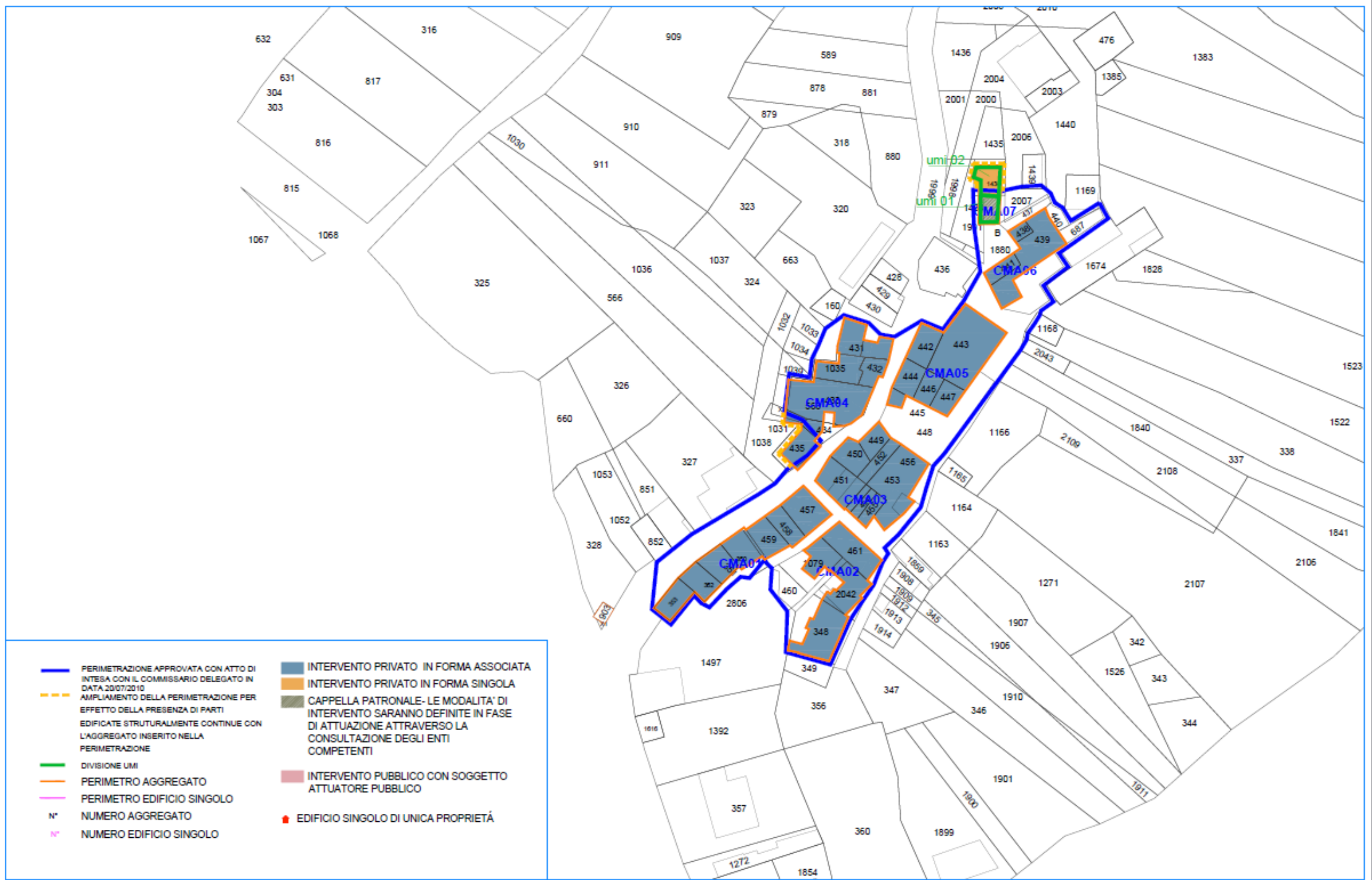
COMUNE DI TORNIMPARTE
PIANO DI RICOSTRUZIONE

FRAZIONE
COLLE MARINO

OGGETTO
MODALITA' DI ATTUAZIONE

SCALA
1:1000

TAV.
A



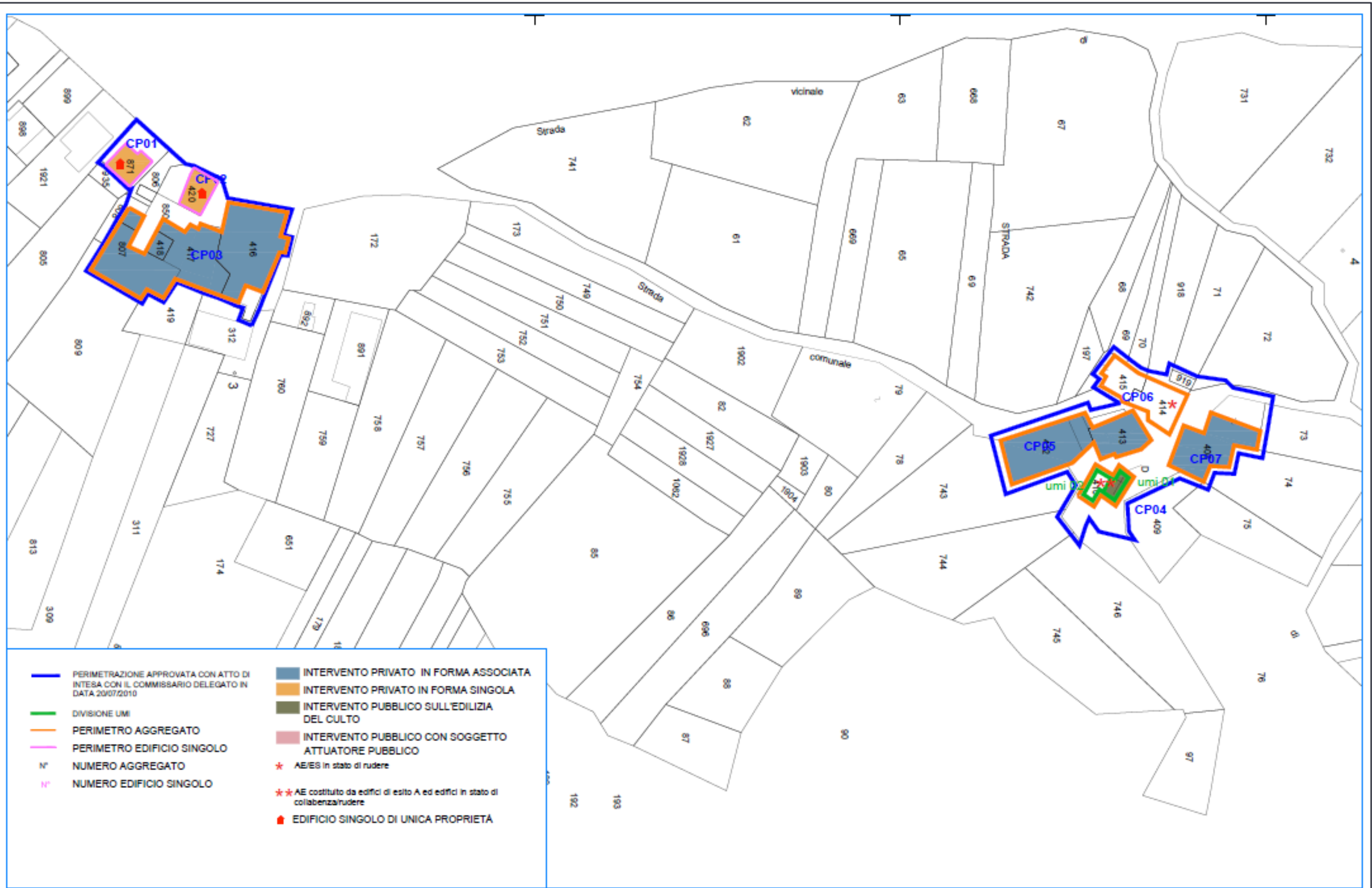
COMUNE DI TORNIMPARTE
PIANO DI RICOSTRUZIONE

FRAZIONE
 COLLE MASSIMO

OGGETTO
 MODALITA' DI ATTUAZIONE

SCALA
 1:1000

TAV.
 A



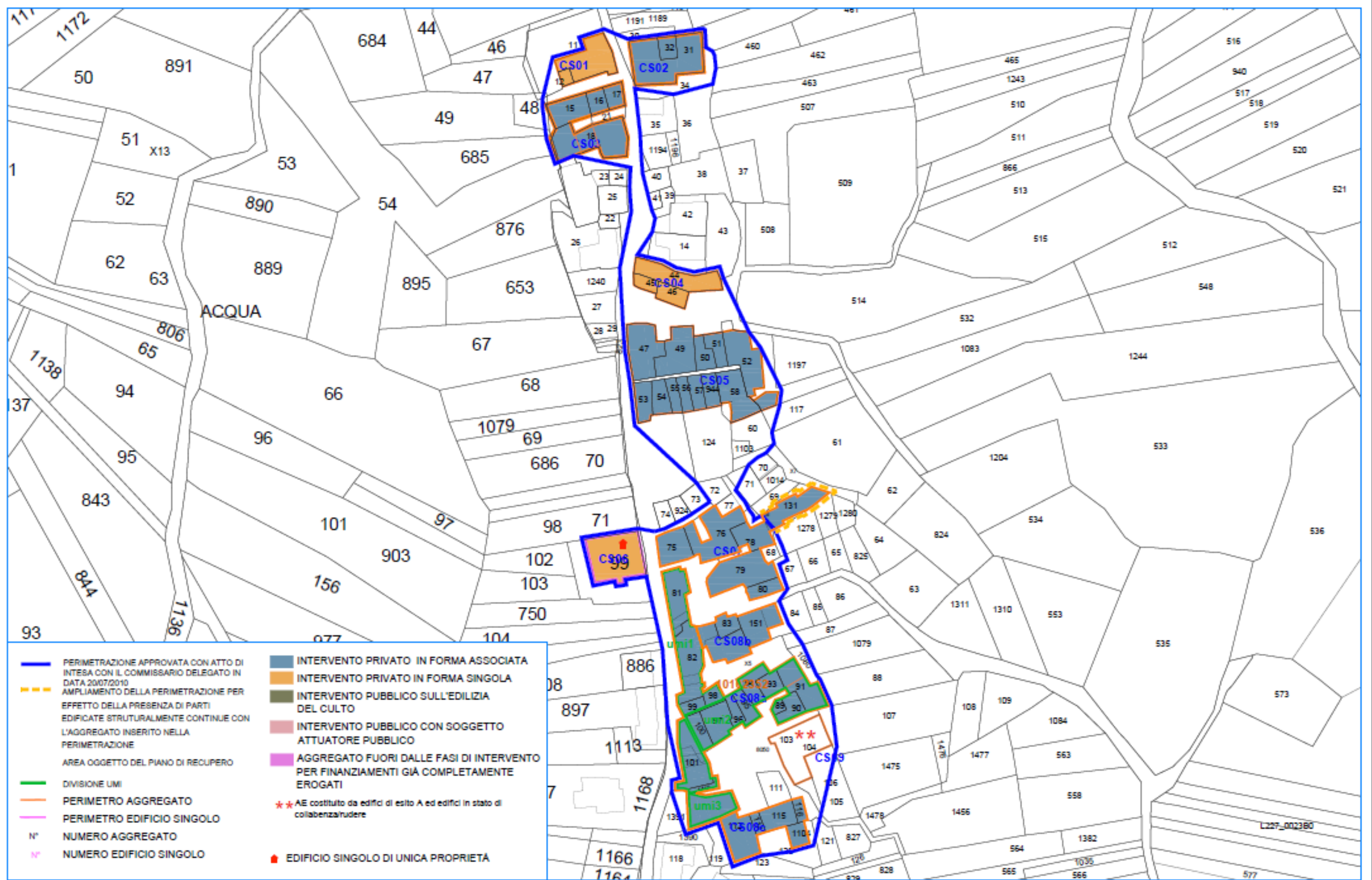
COMUNE DI TORNIMPARTE
PIANO DI RICOSTRUZIONE

FRAZIONE
COLLE PERDONESCO

OGGETTO
MODALITA' DI ATTUAZIONE

SCALA
1:1000

TAV.
A



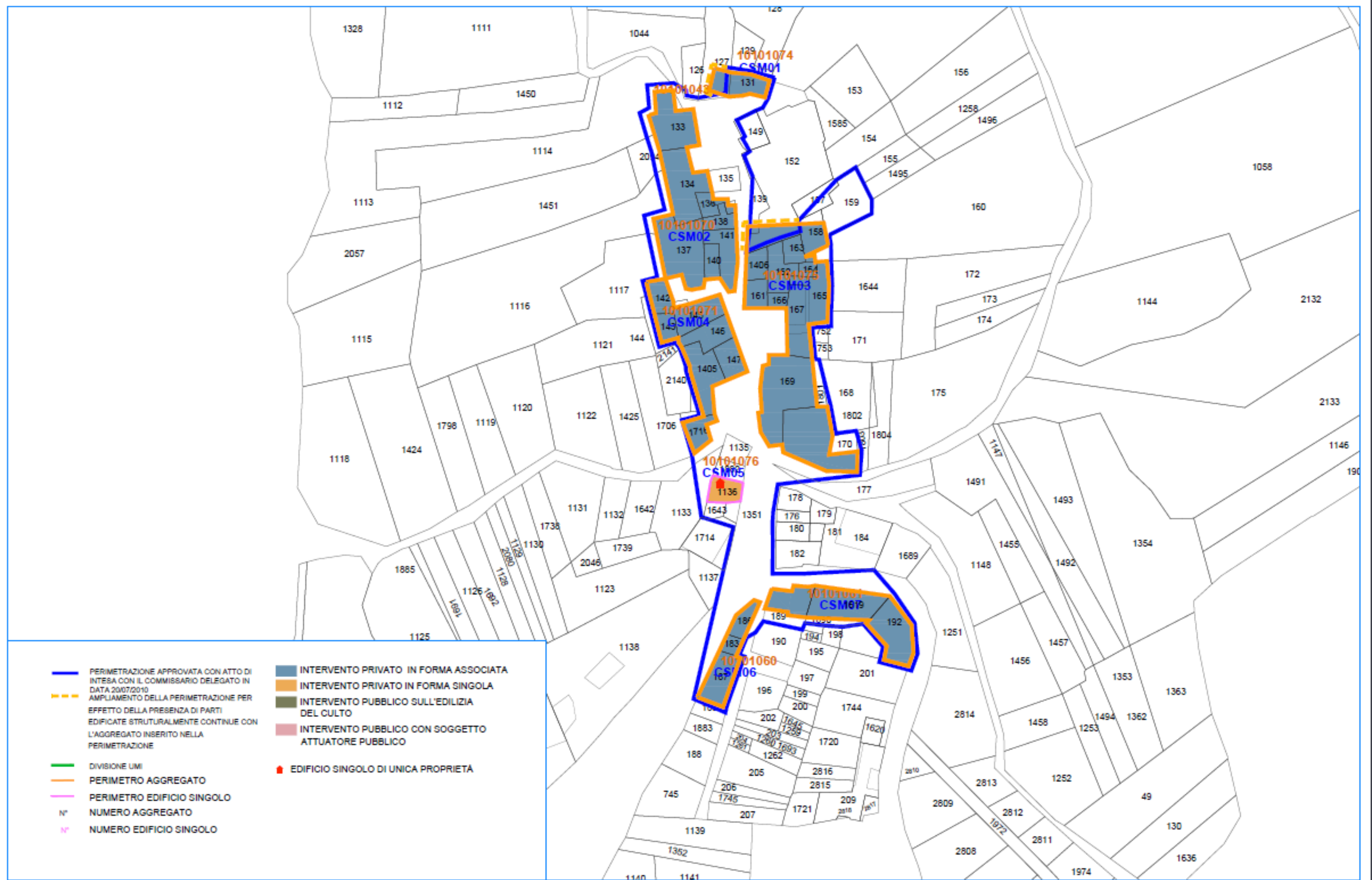
COMUNE DI TORNIMPARTE
PIANO DI RICOSTRUZIONE

FRAZIONE
COLLE SAN VITO

OGGETTO
MODALITA' DI ATTUAZIONE

SCALA
1:1000

TAV.
A



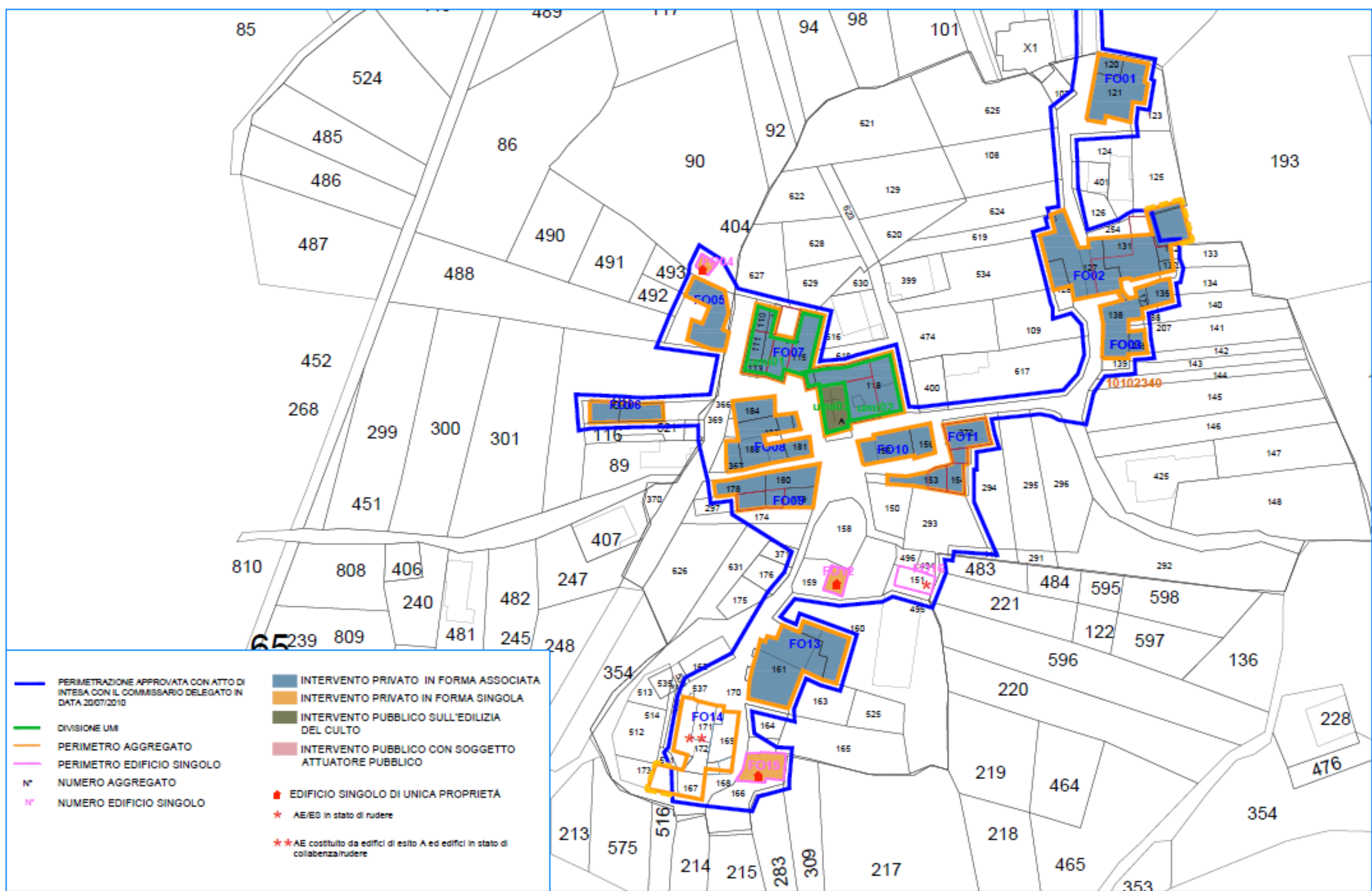
COMUNE DI TORNIMPARTE
PIANO DI RICOSTRUZIONE

FRAZIONE
COLLE SANTA MARIA

OGGETTO
MODALITA' DI ATTUAZIONE

SCALA
1:1000

TAV.
A



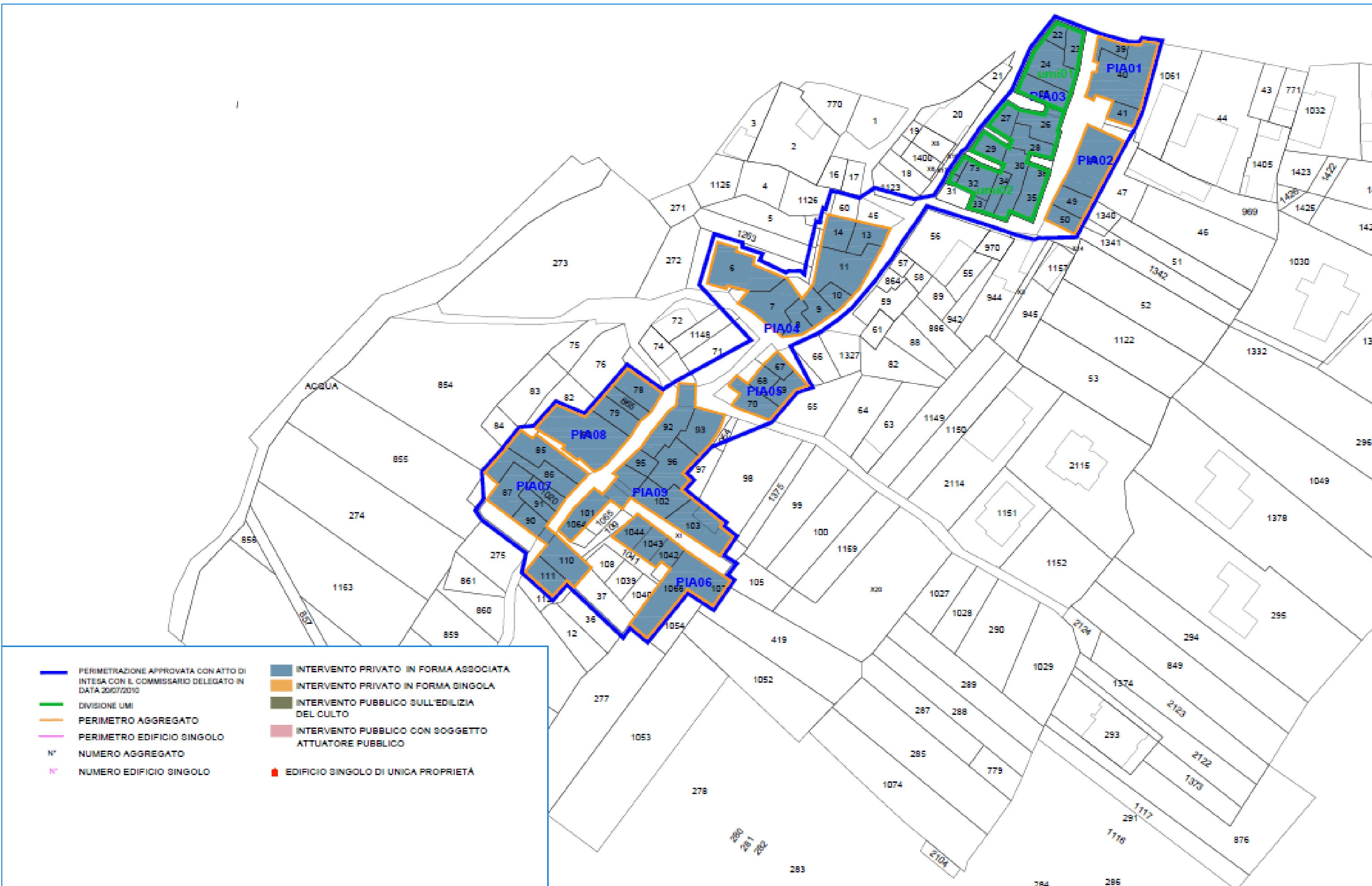
COMUNE DI TORNIMPARTE
PIANO DI RICOSTRUZIONE

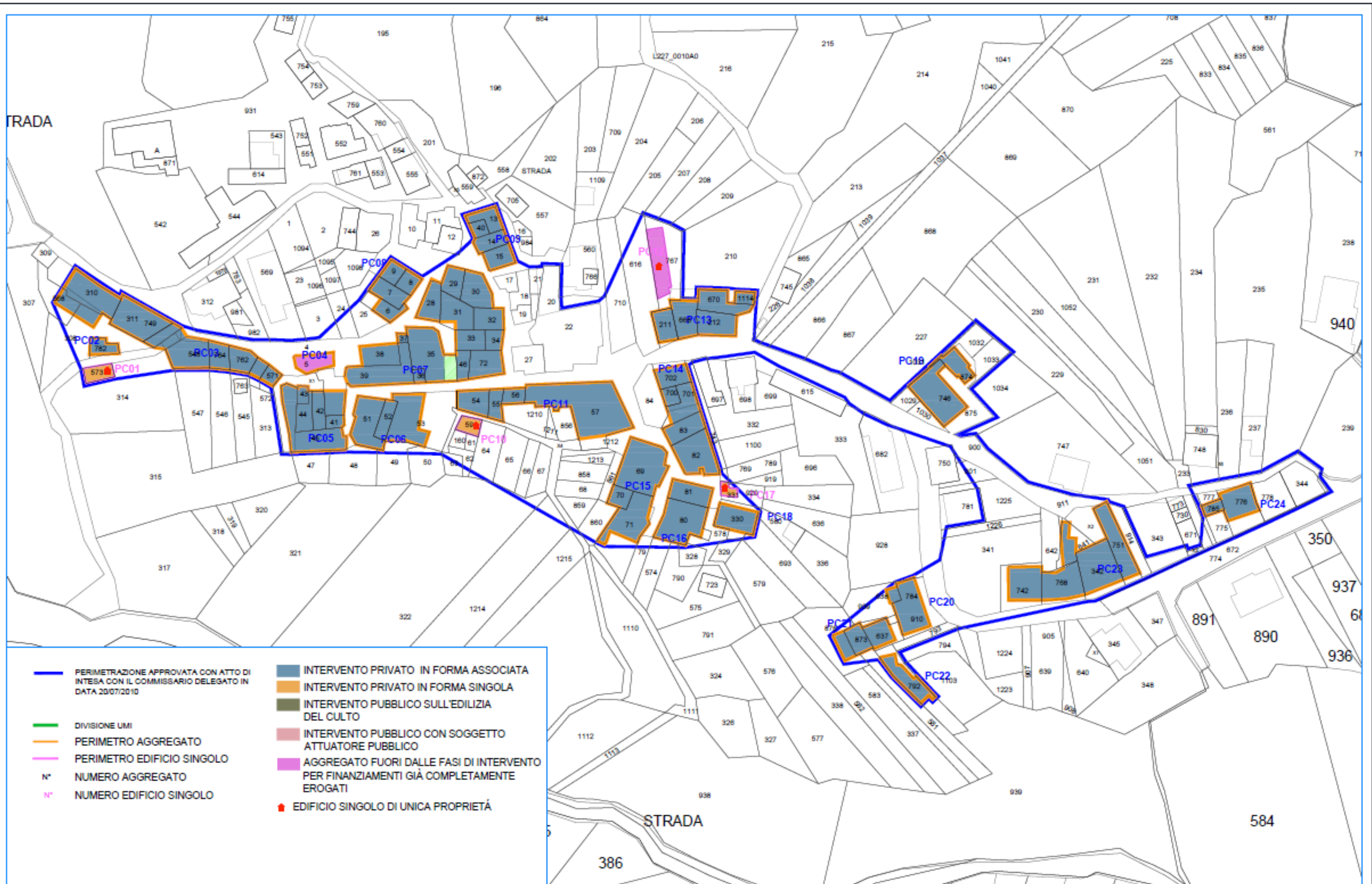
FRAZIONE
 FORCELLE

OGGETTO
 MODALITA' DI ATTUAZIONE

SCALA
 1:1000

TAV.
 A





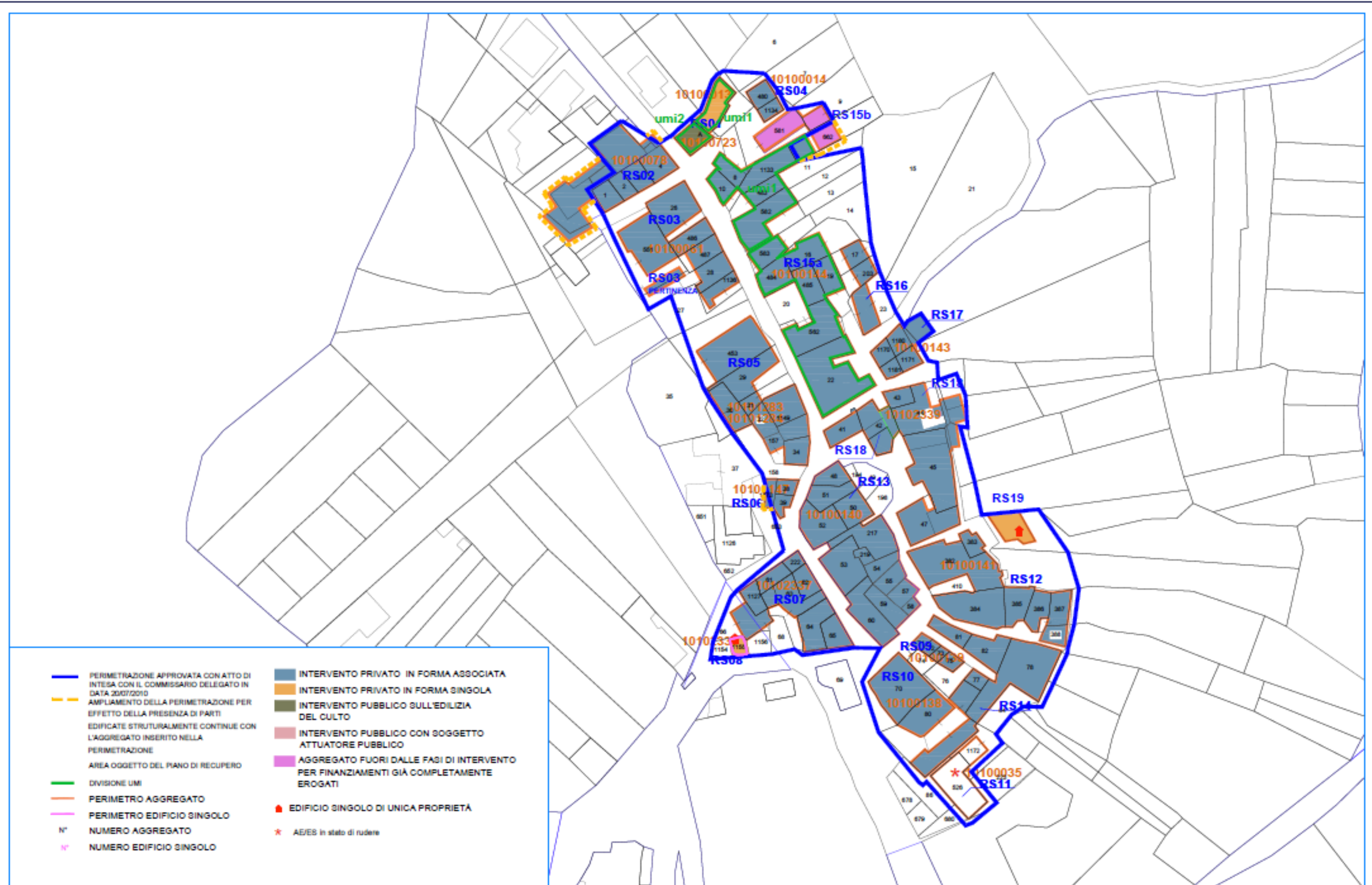
COMUNE DI TORNIMPARTE
PIANO DI RICOSTRUZIONE

FRAZIONE
PIE' LA COSTA

OGGETTO
MODALITA' DI ATTUAZIONE

SCALA
VARIE

TAV.
A



- | | | | |
|----|--|--|--|
| | PERIMETRAZIONE APPROVATA CON ATTO DI INTESA CON IL COMMISSARIO DELEGATO IN DATA 20/07/2010 | | INTERVENTO PRIVATO IN FORMA ASSOCIATA |
| | AMPLIAMENTO DELLA PERIMETRAZIONE PER EFFETTO DELLA PRESENZA DI PARTI EDIFICATE STRUTURALMENTE CONTINUE CON L'AGGREGATO INSERITO NELLA PERIMETRAZIONE | | INTERVENTO PRIVATO IN FORMA SINGOLA |
| | AREA OGGETTO DEL PIANO DI RECUPERO | | INTERVENTO PUBBLICO SULL'EDILIZIA DEL CULTO |
| | DIVISIONE UMI | | INTERVENTO PUBBLICO CON SOGGETTO ATTUATORE PUBBLICO |
| | PERIMETRO AGGREGATO | | AGGREGATO FUORI DALLE FASI DI INTERVENTO PER FINANZIAMENTI GIÀ COMPLETAMENTE EROGATI |
| | PERIMETRO EDIFICIO SINGOLO | | EDIFICIO SINGOLO DI UNICA PROPRIETÀ |
| N° | NUMERO AGGREGATO | | AE/ES in stato di rudere |
| N° | NUMERO EDIFICIO SINGOLO | | |



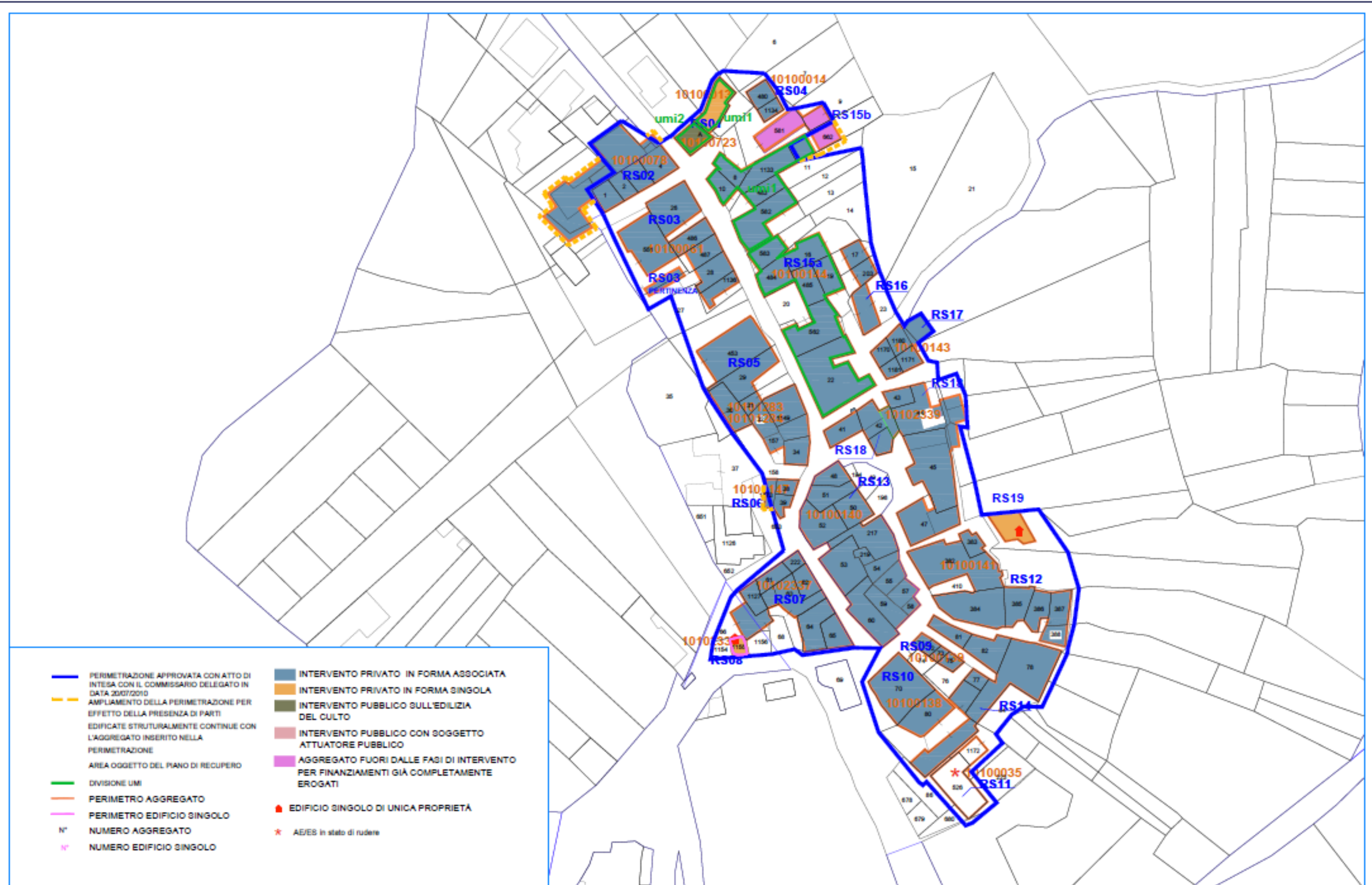
COMUNE DI TORNIMPARTE
PIANO DI RICOSTRUZIONE

FRAZIONE
 ROCCA SANTO STEFANO

OGGETTO
 MODALITA' DI ATTUAZIONE

SCALA
 1:1000

TAV.
 A



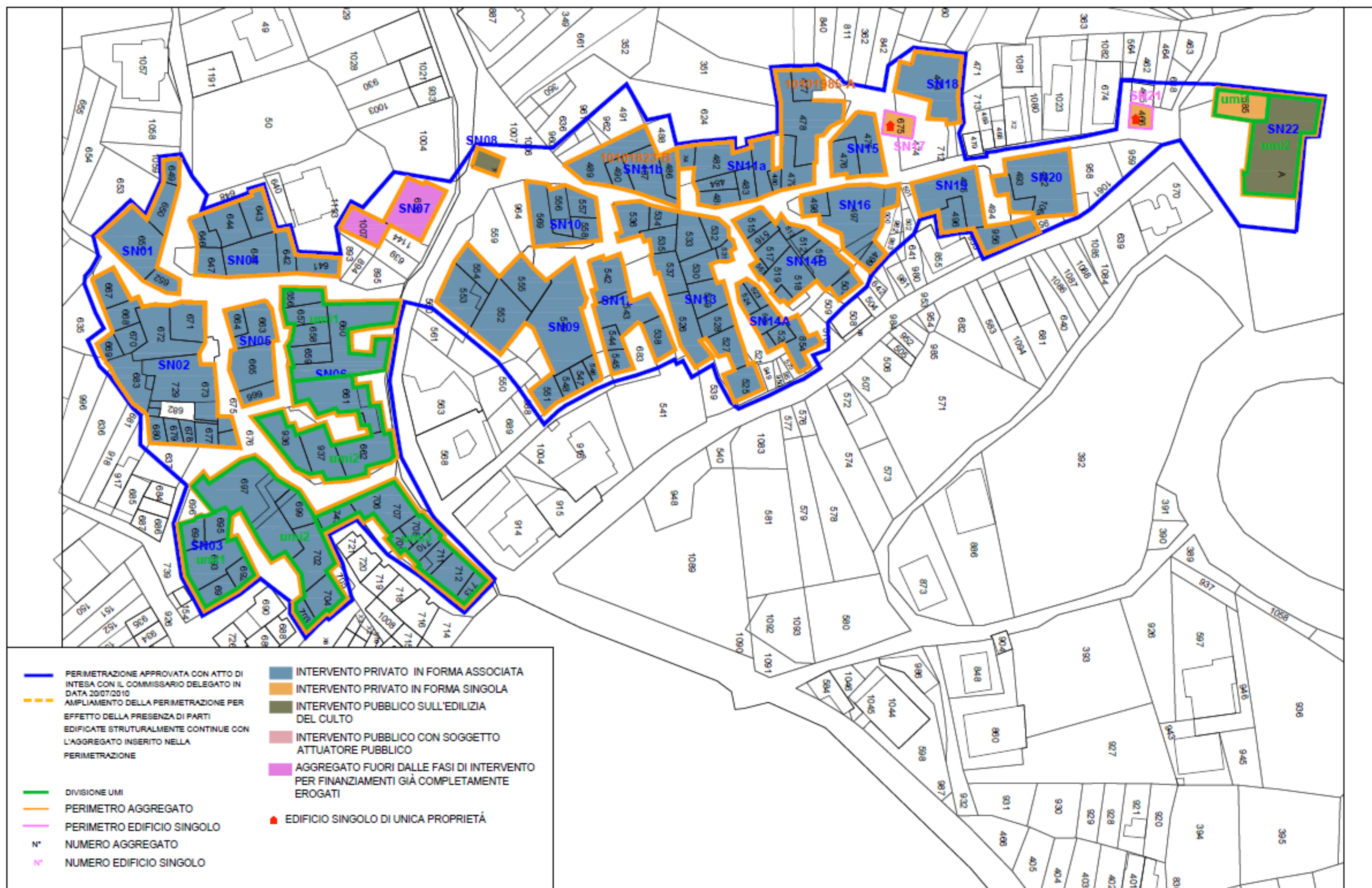
COMUNE DI TORNIMPARTE
PIANO DI RICOSTRUZIONE

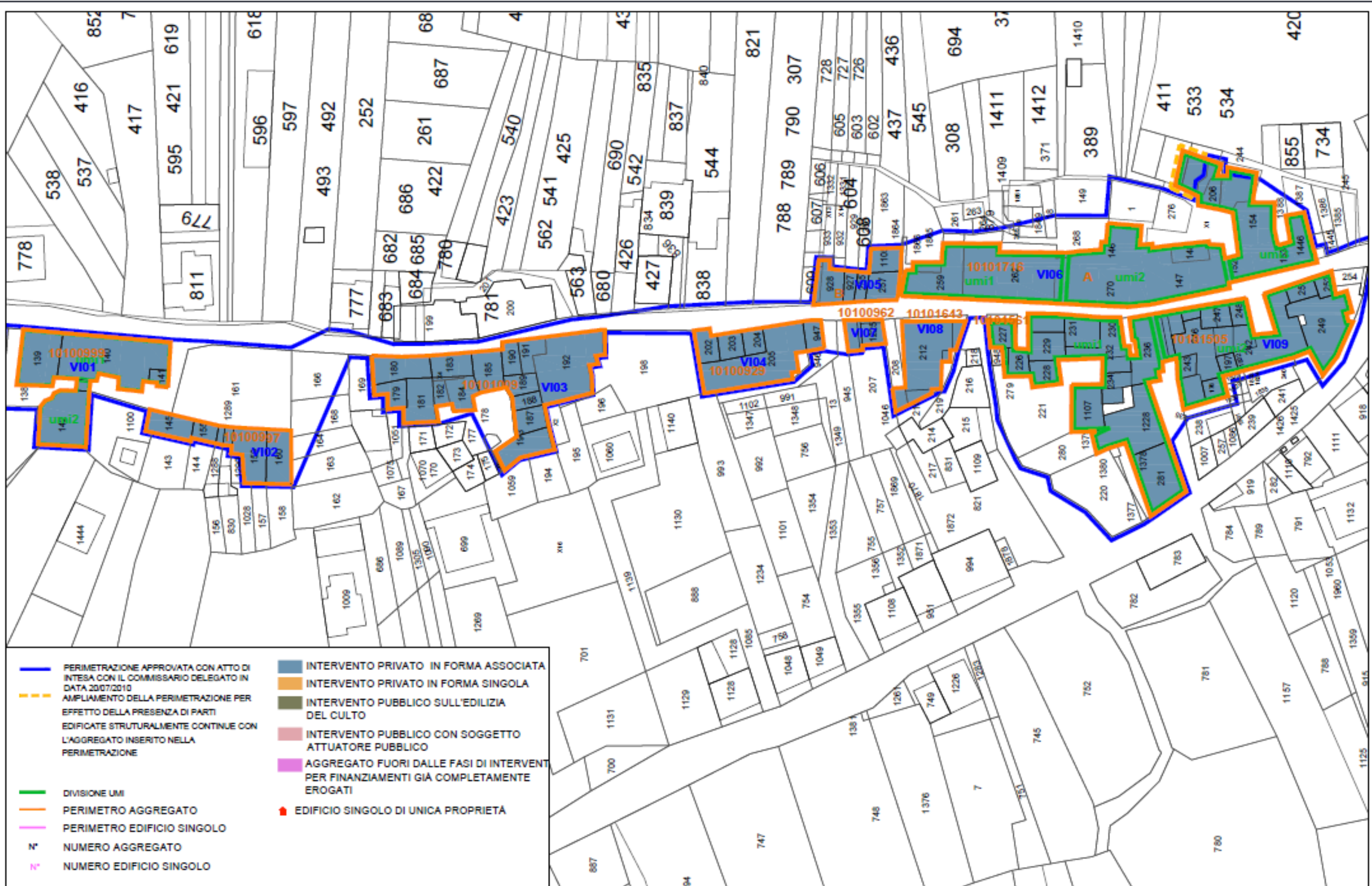
FRAZIONE
 ROCCA SANTO STEFANO

OGGETTO
 MODALITA' DI ATTUAZIONE

SCALA
 1:1000

TAV.
 A





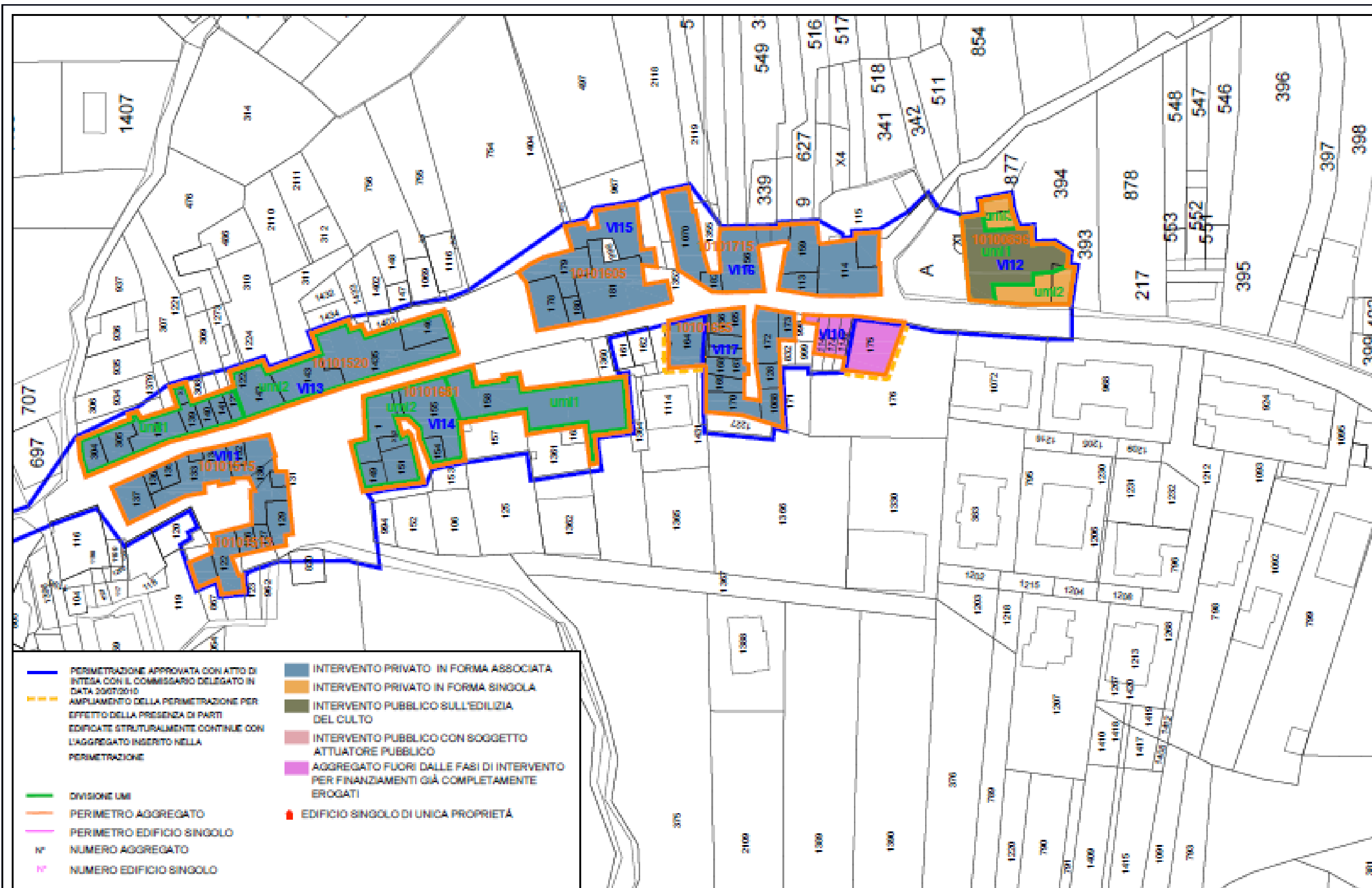
COMUNE DI TORNIMPARTE
PIANO DI RICOSTRUZIONE

FRAZIONE
 VILLAGRANDE

OGGETTO
 MODALITA' DI ATTUAZIONE

SCALA
 1:1000

TAV.
 A1



COMUNE DI TORNIMPARTE
PIANO DI RICOSTRUZIONE

FRAZIONE
VILLAGRANDE

OGGETTO
MODALITA' DI ATTUAZIONE

SCALA
1:1000

TAV.
A2